



## Egypten

Hovedstad:  
**Kairo**  
Kolonimagt:  
**Storbritannien**



Selvstændighed	↓	år 1922
Antal indbyggere	↑	97.583.002
Befolkningsstivækst	↓	1,95 %
Arealstørrelse	↑	1.001.450 km <sup>2</sup>
Penge per indbyg.	↑	76.600 kr.
Højeste punkt	↑	2629 m
Største by	↑	(Kairo) 7.734.614
Middellevetid	↑	72,51 år
Arbejder i landbrug	↓	29,2 %

© Vesterbæk Consult



## Libyen

Hovedstad:  
**Tripoli**  
Kolonimagt:  
**Storbritannien,  
Frankrig**



Selvstændighed	↓	år 1951
Antal indbyggere	↑	6.734.880
Befolkningsstivækst	↓	1,9 %
Arealstørrelse	↑	1.759.541 km <sup>2</sup>
Penge per indbyg.	↑	52.950 kr.
Højeste punkt	↑	2267 m
Største by	↑	(Tripoli) 1.789.614
Middellevetid	↑	74 år
Arbejder i landbrug	↓	17 %

© Vesterbæk Consult



## Tunesien

Hovedstad:  
**Tunis**  
Kolonimagt:  
**Frankrig**



Selvstændighed	↓	år 1956
Antal indbyggere	↑	11.213.048
Befolkningsstivækst	↓	1,1 %
Arealstørrelse	↑	163.610 km <sup>2</sup>
Penge per indbyg.	↑	70.950 kr.
Højeste punkt	↑	1544 m
Største by	↑	(Tunis) 1.000.300
Middellevetid	↑	73,9 år
Arbejder i landbrug	↓	14,8 %

© Vesterbæk Consult



## Algeriet

Hovedstad:  
**Algerier**  
Kolonimagt:  
**Frankrig**



Selvstændighed	↓	år 1922
Antal indbyggere	↑	41.823.630
Befolkningsstivækst	↓	1,5 %
Arealstørrelse	↑	2.381.740 km <sup>2</sup>
Penge per indbyg.	↑	91.650 kr.
Højeste punkt	↑	(Tahat) 3003 m
Største by	↑	(Algier) 3.685.932
Middellevetid	↓	72,3 år
Arbejder i landbrug	↑	30,9 %

© Vesterbæk Consult



## Marokko

Hovedstad:  
**Rabat**  
Kolonimagt:  
**Frankrig**



Selvstændighed	↓	år 1956
Antal indbyggere	↑	35.953.943
Befolkningsstivækst	↓	1,0 %
Arealstørrelse	↑	446.550 km <sup>2</sup>
Penge per indbyg.	↑	50.800 kr.
Højeste punkt	↑	(Jebel Toubkal) 4165m
Største by	↑	(Casablanca) 3.589.614
Middellevetid	↑	71,2 år
Arbejder i landbrug	↓	39,1 %

© Vesterbæk Consult



## Eritrea

Hovedstad:  
**Asmara**  
Kolonimagt:  
**Etiopien**



Selvstændighed	↓	år 1993
Antal indbyggere	↑	5,293,259
Befolkningsstivækst	↓	3,2 %
Arealstørrelse	↑	121.320 km <sup>2</sup>
Penge per indbyg.	↑	8.550 kr.
Højeste punkt	↑	(Soria) 3018 m
Største by	↑	(Asmara) 579.300
Middellevetid	↑	60 år
Arbejder i landbrug	↓	80 %

© Vesterbæk Consult



## Sudan

Hovedstad:  
**Khartoum**  
Kolonimagt:  
**Storbritannien  
Egypten**



Selvstændighed	↓	år 1956
Antal indbyggere	↑	40.533.042
Befolkningsstivækst	↓	2,41 %
Arealstørrelse	↑	1.886.068 km <sup>2</sup>
Penge per indbyg.	↑	27.100 kr.
Højeste punkt	↑	3042 m
Største by	↑	(Omduram) 2.359.614
Middellevetid	↑	60,3 år
Arbejder i landbrug	↓	80 %

© Vesterbæk Consult



## Sydsudan

Hovedstad:  
**Juba**  
Kolonimagt:  
**Sudan**



Selvstændighed	↓	år 2011
Antal indbyggere	↑	12.575.490
Befolkningsstivækst	↓	2,81 %
Arealstørrelse	↑	619.745 km <sup>2</sup>
Penge per indbyg.	↑	10.100 kr.
Højeste punkt	↑	3187 m
Største by	↑	(Juba) 163.644
Middellevetid	↑	60,3 år
Arbejder i landbrug	↓	80 %

© Vesterbæk Consult



## Tchad

Hovedstad:  
**N'Djamena**  
Kolonimagt:  
**Frankrig**



Selvstændighed	↓	år 1960
Antal indbyggere	↑	14.899.212
Befolkningsstivækst	↓	3,1 %
Arealstørrelse	↑	1.284.000 km <sup>2</sup>
Penge per indbyg.	↑	14.900 kr.
Højeste punkt	↑	3415 m
Største by	↑	(N'Djamena) 721.300
Middellevetid	↑	48,5 år
Arbejder i landbrug	↓	59 %

© Vesterbæk Consult

CONQUER THE CONTINENT



CONQUER THE CONTINENT



CONQUER THE CONTINENT



CONQUER THE CONTINENT



CONQUER THE CONTINENT



CONQUER THE CONTINENT



CONQUER THE CONTINENT



CONQUER THE CONTINENT



CONQUER THE CONTINENT





## Niger

Hovedstad:  
**Niamey**  
Kolonimagt:  
**Frankrig**



Selvstændighed	↓	år 1960
Antal indbyggere	↑	21.477.980
Befolkningstilvækst	↓	3,89 %
Arealstørrelse	↑	1.267.000 km <sup>2</sup>
Penge per indbyg.	↑	6.800 kr.
Højeste punkt	↑	(Mont Greboun) 1944m
Største by	↑	(Niamey) 1.302.910
Middellevetid	↑	53,1 år
Arbejder i landbrug	↓	87 %

© Vesterbæk Consult



## Mali

Hovedstad:  
**Bamako**  
Kolonimagt:  
**Frankrig**



Selvstændighed	↓	år 1960
Antal indbyggere	↑	18.541.635
Befolkningstilvækst	↓	3,04 %
Arealstørrelse	↑	1.240.192 km <sup>2</sup>
Penge per indbyg.	↑	13.800 kr.
Højeste punkt	↑	1155m
Største by	↑	(Bamako) 953.600
Middellevetid	↑	50 år
Arbejder i landbrug	↓	80 %

© Vesterbæk Consult



## Mauretaniens

Hovedstad:  
**Nouakchott**  
Kolonimagt:  
**Frankrig**



Selvstændighed	↓	år 1960
Antal indbyggere	↑	4.420.934
Befolkningstilvækst	↓	2,77 %
Arealstørrelse	↑	1.030.700 km <sup>2</sup>
Penge per indbyg.	↑	26.400 kr.
Højeste punkt	↑	910m
Største by	↑	(Nouakchott) 843.300
Middellevetid	↑	57,5 år
Arbejder i landbrug	↓	50 %

© Vesterbæk Consult



## Vest Sahara

Hovedstad:  
**Al Aaiún**  
Kolonimagt:  
**Spanien, Marokko**



Selvstændighed	↓	år 1976
Antal indbyggere	↑	552.106
Befolkningstilvækst	↓	2,58 %
Arealstørrelse	↑	266.060 km <sup>2</sup>
Penge per indbyg.	↑	13.000 kr.
Højeste punkt	↑	463 m
Største by	↑	(Al Aaiún) 734.614
Middellevetid	↓	65,9 år
Arbejder i landbrug	↓	50 %

© Vesterbæk Consult



## Senegal

Hovedstad:  
**Dakar**  
Kolonimagt:  
**Frankrig**



Selvstændighed	↓	år 1960
Antal indbyggere	↑	15.850.426
Befolkningstilvækst	↓	2,85 %
Arealstørrelse	↑	196.190 km <sup>2</sup>
Penge per indbyg.	↑	15.700 kr.
Højeste punkt	↑	581 m
Største by	↑	(Dakar) 1.086.567
Middellevetid	↑	58,2 år
Arbejder i landbrug	↓	77,5 %

© Vesterbæk Consult



## Gambia

Hovedstad:  
**Banjul**  
Kolonimagt:  
**Storbritannien**



Selvstændighed	↓	år 1965
Antal indbyggere	↑	2.100.192
Befolkningstilvækst	↓	3,04 %
Arealstørrelse	↑	10.689 km <sup>2</sup>
Penge per indbyg.	↑	10.200 kr.
Højeste punkt	↑	53 m
Største by	↑	(Serekunda) 336.300
Middellevetid	↑	57,3 år
Arbejder i landbrug	↓	75 %

© Vesterbæk Consult



## Guinea Bissau

Hovedstad:  
**Bissau**  
Kolonimagt:  
**Portugal**



Selvstændighed	↓	år 1974
Antal indbyggere	↑	1.861.833
Befolkningstilvækst	↓	2,51 %
Arealstørrelse	↑	36.120 km <sup>2</sup>
Penge per indbyg.	↑	10.600 kr.
Højeste punkt	↑	300 m
Største by	↑	(Bissau) 407.424
Middellevetid	↑	46,8 år
Arbejder i landbrug	↓	82 %

© Vesterbæk Consult



## Guinea

Hovedstad:  
**Conakry**  
Kolonimagt:  
**Frankrig**



Selvstændighed	↓	år 1958
Antal indbyggere	↑	12.717.582
Befolkningstilvækst	↓	2,59 %
Arealstørrelse	↑	245.857 km <sup>2</sup>
Penge per indbyg.	↑	7.200 kr.
Højeste punkt	↑	1752 m
Største by	↑	(Conakry) 1.986.614
Middellevetid	↑	52,4 år
Arbejder i landbrug	↓	76 %

© Vesterbæk Consult



## Sierra Leone

Hovedstad:  
**Freetown**  
Kolonimagt:  
**Storbritannien**



Selvstændighed	↓	år 1961
Antal indbyggere	↑	7.557.164
Befolkningstilvækst	↓	2,18 %
Arealstørrelse	↑	71.740 km <sup>2</sup>
Penge per indbyg.	↑	10.200 kr.
Højeste punkt	↑	1948 m
Største by	↑	(Freetown) 1.070.300
Middellevetid	↑	46,3 år
Arbejder i landbrug	↓	80 %

© Vesterbæk Consult

CONQUER THE CONTINENT



CONQUER THE CONTINENT



CONQUER THE CONTINENT



CONQUER THE CONTINENT



CONQUER THE CONTINENT



CONQUER THE CONTINENT



CONQUER THE CONTINENT



CONQUER THE CONTINENT



CONQUER THE CONTINENT





## Liberia

Hovedstad:  
**Monrovia**  
Kolonimagt:  
**Ingen**



Selvstændighed	↓	år 1847
Antal indbyggere	↑	4.731.977
Befolkningstilvækst	↓	2,56 %
Arealstørrelse	↑	111.370 km <sup>2</sup>
Penge per indbyg.	↑	5200 kr.
Højeste punkt	↑	1380 m
Største by	↑	(Monrovia) 572.614
Middellevetid	↑	54,4 år
Arbejder i landbrug	↓	70 %

© Vesterbæk Consult



## Elfenbenskysten

Hovedstad:  
**Yamoussoukro**  
Kolonimagt:  
**Frankrig**



Selvstændighed	↓	år 1960
Antal indbyggere	↑	24.294.809
Befolkningstilvækst	↓	2,53 %
Arealstørrelse	↑	322.460 km <sup>2</sup>
Penge per indbyg.	↑	22.000 kr.
Højeste punkt	↑	1752 m
Største by	↑	(Abidjan) 5.129.665
Middellevetid	↑	53 år
Arbejder i landbrug	↓	68 %

© Vesterbæk Consult



## Burkina Faso

Hovedstad:  
**Ouagadougou**  
Kolonimagt:  
**Frankrig**



Selvstændighed	↓	år 1960
Antal indbyggere	↑	19.193.673
Befolkningstilvækst	↓	2,93 %
Arealstørrelse	↑	274.200 km <sup>2</sup>
Penge per indbyg.	↑	10.900 kr.
Højeste punkt	↑	749 m
Største by	↑	(Ouagadougou) 1.276.300
Middellevetid	↑	53,9 år
Arbejder i landbrug	↓	90 %

© Vesterbæk Consult



## Ghana

Hovedstad:  
**Accra**  
Kolonimagt:  
**Storbritannien**



Selvstændighed	↓	år 1957
Antal indbyggere	↑	28.833.583
Befolkningstilvækst	↓	2,22 %
Arealstørrelse	↑	238.540 km <sup>2</sup>
Penge per indbyg.	↑	26.900 kr.
Højeste punkt	↑	880 m
Største by	↑	(Accra) 2.291.352
Middellevetid	↑	62,7 år
Arbejder i landbrug	↓	56 %

© Vesterbæk Consult



## Togo

Hovedstad:  
**Lomé**  
Kolonimagt:  
**Frankrig**



Selvstændighed	↓	år 1960
Antal indbyggere	↑	7.797.307
Befolkningstilvækst	↓	2,52 %
Arealstørrelse	↑	56.758 km <sup>2</sup>
Penge per indbyg.	↑	9.500 kr.
Højeste punkt	↑	986 m
Største by	↑	(Lomé) 956.000
Middellevetid	↑	55,7 år
Arbejder i landbrug	↓	65 %

© Vesterbæk Consult




## Benin

Hovedstad:  
**Port Novo**  
Kolonimagt:  
**Frankrig**



Selvstændighed	↓	år 1960
Antal indbyggere	↑	11.175.071
Befolkningstilvækst	↓	2,79 %
Arealstørrelse	↑	112.620 km <sup>2</sup>
Penge per indbyg.	↑	12.900 kr.
Højeste punkt	↑	658 m
Største by	↑	(Cotonou) 761.256
Middellevetid	↑	54,6 år
Arbejder i landbrug	↓	80 %

© Vesterbæk Consult



## Nigeria

Hovedstad:  
**Abuja**  
Kolonimagt:  
**Storbritannien**



Selvstændighed	↓	år 1960
Antal indbyggere	↑	190.886.349
Befolkningstilvækst	↓	2,63 %
Arealstørrelse	↑	923.768 km <sup>2</sup>
Penge per indbyg.	↑	36.200 kr.
Højeste punkt	↑	2419 m
Største by	↑	(Lagos) 10.359.614
Middellevetid	↑	50,3 år
Arbejder i landbrug	↓	70 %

© Vesterbæk Consult



## Cameroun

Hovedstad:  
**Yaoundé**  
Kolonimagt:  
**Frankrig, Storbritannien**



Selvstændighed	↓	år 1960
Antal indbyggere	↑	24.053.880
Befolkningstilvækst	↓	2,62 %
Arealstørrelse	↑	475.442 km <sup>2</sup>
Penge per indbyg.	↑	19.800 kr.
Højeste punkt	↑	2267 m
Største by	↑	(Douala) 1.286.784
Middellevetid	↑	59 år
Arbejder i landbrug	↓	70 %

© Vesterbæk Consult



## Cent. Afrikansk Repub

Hovedstad:  
**Bangui**  
Kolonimagt:  
**Frankrig**



Selvstændighed	↓	år 1960
Antal indbyggere	↑	4.659.271
Befolkningstilvækst	↓	1,4 %
Arealstørrelse	↑	622.984 km <sup>2</sup>
Penge per indbyg.	↑	4000 kr.
Højeste punkt	↑	1420 m
Største by	↑	(Bangui) 715.344
Middellevetid	↑	45,9 år
Arbejder i landbrug	↓	80 %

© Vesterbæk Consult

CONQUER THE CONTINENT



CONQUER THE CONTINENT



CONQUER THE CONTINENT



CONQUER THE CONTINENT



CONQUER THE CONTINENT



CONQUER THE CONTINENT



CONQUER THE CONTINENT



CONQUER THE CONTINENT



CONQUER THE CONTINENT





## Etiopien

Hovedstad:  
**Addis Abeba**  
Kolonimagt:  
**Ingen**



Selvstændighed	↓	år 100
Antal indbyggere	↑	104.957.070
Befolkningstilvækst	↓	2,3 %
Arealstørrelse	↑	1.127.127 km <sup>2</sup>
Penge per indbyg.	↑	11.850 kr.
Højeste punkt	↑	4620 m
Største by	↑	(Addis Abeba) 4.572.614
Middellevetid	↑	57,2 år
Arbejder i landbrug	↓	85 %

© Vesterbæk Consult



## Somalia

Hovedstad:  
**Mogadishu**  
Kolonimagt:  
**Storbritannien, Italien**



Selvstændighed	↓	år 1960
Antal indbyggere	↑	14.742.939
Befolkningstilvækst	↓	2,96 %
Arealstørrelse	↑	637.657 km <sup>2</sup>
Penge per indbyg.	↑	16.450 kr.
Højeste punkt	↑	2416 m
Største by	↑	(Mogadishu) 1.529.665
Middellevetid	↑	50,2 år
Arbejder i landbrug	↓	71 %

© Vesterbæk Consult



## Djibouti

Hovedstad:  
**Djibouti**  
Kolonimagt:  
**Frankrig**



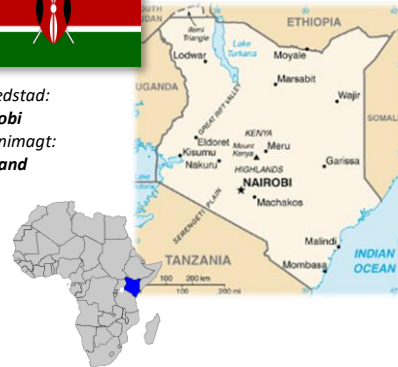
Selvstændighed	↓	år 1977
Antal indbyggere	↑	956.433
Befolkningstilvækst	↓	1,55 %
Arealstørrelse	↑	23.000 km <sup>2</sup>
Penge per indbyg.	↑	20.550 kr.
Højeste punkt	↑	2028 m
Største by	↑	(Djibouti) 400.000
Middellevetid	↑	56,6 år
Arbejder i landbrug	↓	80 %

© Vesterbæk Consult



## Kenya

Hovedstad:  
**Nairobi**  
Kolonimagt:  
**England**



Selvstændighed	↓	år 1963
Antal indbyggere	↑	49.699.879
Befolkningstilvækst	↓	2,56 %
Arealstørrelse	↑	582.650 km <sup>2</sup>
Penge per indbyg.	↑	20.500 kr.
Højeste punkt	↑	5199 m
Største by	↑	(Nairobi) 4.696.392
Middellevetid	↑	55 år
Arbejder i landbrug	↓	75 %

© Vesterbæk Consult



## Uganda

Hovedstad:  
**Kampala**  
Kolonimagt:  
**England**



Selvstændighed	↓	år 1962
Antal indbyggere	↑	42.862.491
Befolkningstilvækst	↓	3,31 %
Arealstørrelse	↑	236.040 km <sup>2</sup>
Penge per indbyg.	↑	12.600 kr.
Højeste punkt	↑	5110 m
Største by	↑	(Kampala) 1.498.872
Middellevetid	↑	52,2 år
Arbejder i landbrug	↓	82 %

© Vesterbæk Consult



## Rwanda

Hovedstad:  
**Kigali**  
Kolonimagt:  
**Tyskland, Belgien**



Selvstændighed	↓	år 1962
Antal indbyggere	↑	12.208.918
Befolkningstilvækst	↓	2,44 %
Arealstørrelse	↑	26.338 km <sup>2</sup>
Penge per indbyg.	↑	12.100 kr.
Højeste punkt	↑	4519 m
Største by	↑	(Kigali) 745.261
Middellevetid	↑	53,9 år
Arbejder i landbrug	↓	87 %

© Vesterbæk Consult



## Burundi

Hovedstad:  
**Bujumbura**  
Kolonimagt:  
**Tyskland, Belgien**



Selvstændighed	↓	år 1962
Antal indbyggere	↑	10.864.260
Befolkningstilvækst	↓	3,32 %
Arealstørrelse	↑	27.830 km <sup>2</sup>
Penge per indbyg.	↑	5.000 kr.
Højeste punkt	↑	2670 m
Største by	↑	(Bujumbura) 834.413
Middellevetid	↑	48,8 år
Arbejder i landbrug	↓	93,6 %

© Vesterbæk Consult



## Tanzania

Hovedstad:  
**Dodoma**  
Kolonimagt:  
**Tyskland, England**



Selvstændighed	↓	år 1961
Antal indbyggere	↑	54.310.160
Befolkningstilvækst	↓	3,31 %
Arealstørrelse	↑	948.087 km <sup>2</sup>
Penge per indbyg.	↑	18.800 kr.
Højeste punkt	↑	(Kilimanjaro) 5895 m
Største by	↑	(Dar es Salaam) 3.786.745
Middellevetid	↑	55,4 år
Arbejder i landbrug	↓	80 %

© Vesterbæk Consult



## Demokratiske Republik Congo

Hovedstad:  
**Kinshasa**  
Kolonimagt:  
**Belgien**



Selvstændighed	↓	år 1960
Antal indbyggere	↑	81.339.722
Befolkningstilvækst	↓	3,31 %
Arealstørrelse	↑	2.345.410 km <sup>2</sup>
Penge per indbyg.	↑	4.700 kr.
Højeste punkt	↑	5110 m
Største by	↑	(Kinshasa) 9.463.749
Middellevetid	↑	47,4 år
Arbejder i landbrug	↓	80 %

© Vesterbæk Consult







## Congo

Hovedstad:  
**Brazzaville**  
Kolonimagt:  
**Frankrig**



Selvstændighed	↓	år 1960
Antal indbyggere	↑	5.260.651
Befolkningstilvækst	↓	2,63 %
Arealstørrelse	↑	342.000 km <sup>2</sup>
Penge per indbyg.	↑	40.700 kr.
Højeste punkt	↑	903 m
Største by	↑	(Brazzaville) 1.370.612
Middellevetid	↑	56 år
Arbejder i landbrug	↓	85 %

© Vesterbæk Consult



## Gabon

Hovedstad:  
**Libreville**  
Kolonimagt:  
**Frankrig**



Selvstændighed	↓	år 1960
Antal indbyggere	↑	2.025.954
Befolkningstilvækst	↓	2,29 %
Arealstørrelse	↑	267.667 km <sup>2</sup>
Penge per indbyg.	↑	116.200 kr.
Højeste punkt	↑	1575 m
Største by	↑	(Libreville) 578.665
Middellevetid	↑	61,3år
Arbejder i landbrug	↓	60 %

© Vesterbæk Consult



## Ækvatorialguinea

Hovedstad:  
**Malabo**  
Kolonimagt:  
**Spanien**



Selvstændighed	↓	år 1968
Antal indbyggere	↑	1.267.661
Befolkningstilvækst	↓	3,78 %
Arealstørrelse	↑	28.051 km <sup>2</sup>
Penge per indbyg.	↑	235.700 kr.
Højeste punkt	↑	3008 m
Største by	↑	(Malabo) 100.000
Middellevetid	↑	50,1 år
Arbejder i landbrug	↓	65 %

© Vesterbæk Consult



## Angola

Hovedstad:  
**Luanda**  
Kolonimagt:  
**Portugal**



Selvstændighed	↓	år 1975
Antal indbyggere	↑	29.784.691
Befolkningstilvækst	↓	3,37 %
Arealstørrelse	↑	1.246.700 km <sup>2</sup>
Penge per indbyg.	↑	41.700 kr.
Højeste punkt	↑	2620 m
Største by	↑	(Luanda) 3.676.742
Middellevetid	↑	49,6 år
Arbejder i landbrug	↓	85 %

© Vesterbæk Consult



## Zambia

Hovedstad:  
**Lusaka**  
Kolonimagt:  
**Storbritannien**



Selvstændighed	↓	år 1964
Antal indbyggere	↑	17.094.011
Befolkningstilvækst	↓	3,03 %
Arealstørrelse	↑	752.618 km <sup>2</sup>
Penge per indbyg.	↑	23.700 kr.
Højeste punkt	↑	2301 m
Største by	↑	(Lusaka) 3.198.632
Middellevetid	↑	46,9 år
Arbejder i landbrug	↓	75 %

© Vesterbæk Consult



## Malawi

Hovedstad:  
**Lilongwe**  
Kolonimagt:  
**Storbritannien**



Selvstændighed	↓	år 1964
Antal indbyggere	↑	18.662.405
Befolkningstilvækst	↓	3,04 %
Arealstørrelse	↑	118.480 km <sup>2</sup>
Penge per indbyg.	↑	6.900 kr.
Højeste punkt	↑	3002 m
Største by	↑	(Lilongwe) 781.271
Middellevetid	↑	51,6 år
Arbejder i landbrug	↓	90 %

© Vesterbæk Consult



## Mozambique

Hovedstad:  
**Maputo**  
Kolonimagt:  
**Portugal**



Selvstændighed	↓	år 1975
Antal indbyggere	↑	29.668.042
Befolkningstilvækst	↓	2,91 %
Arealstørrelse	↑	801.590 km <sup>2</sup>
Penge per indbyg.	↑	7.400 kr.
Højeste punkt	↑	2436 m
Største by	↑	(Maputo) 1.135.783
Middellevetid	↑	48,8 år
Arbejder i landbrug	↓	81 %

© Vesterbæk Consult



## Madagaskar

Hovedstad:  
**Antananarivo**  
Kolonimagt:  
**Frankrig**



Selvstændighed	↓	år 1960
Antal indbyggere	↑	25.570.257
Befolkningstilvækst	↓	2,72 %
Arealstørrelse	↑	587.040 km <sup>2</sup>
Penge per indbyg.	↑	9.200 kr.
Højeste punkt	↑	2876 m
Største by	↑	(Antananarivo) 1.502.745
Middellevetid	↑	65,8 år
Arbejder i landbrug	↓	80 %

© Vesterbæk Consult



## Zimbabwe

Hovedstad:  
**Harare**  
Kolonimagt:  
**Storbritannien**



Selvstændighed	↓	år 1965
Antal indbyggere	↑	16.529.683
Befolkningstilvækst	↓	2,35 %
Arealstørrelse	↑	390.757 km <sup>2</sup>
Penge per indbyg.	↑	12.000 kr.
Højeste punkt	↑	2592 m
Største by	↑	(Harare) 1.984.730
Middellevetid	↑	46,6 år
Arbejder i landbrug	↓	80 %

© Vesterbæk Consult

CONQUER THE CONTINENT



CONQUER THE CONTINENT



CONQUER THE CONTINENT



CONQUER THE CONTINENT



CONQUER THE CONTINENT



CONQUER THE CONTINENT



CONQUER THE CONTINENT



CONQUER THE CONTINENT



CONQUER THE CONTINENT



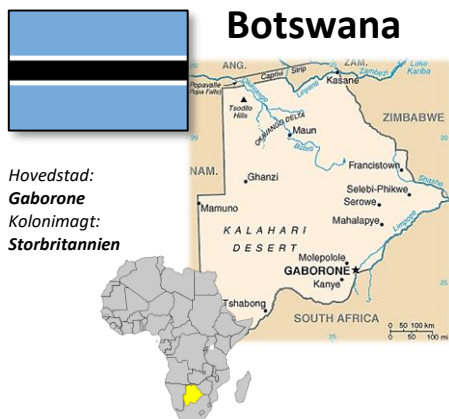


## Namibia

Hovedstad:  
**Windhoek**  
Kolonimagt:  
**Sydafrika**

Selvstændighed	↓	år 1990
Antal indbyggere	↑	2.533.974
Befolkningstilvækst	↓	2,18 %
Arealstørrelse	↑	825.418 km <sup>2</sup>
Penge per indbyg.	↑	69.000kr.
Højeste punkt	↑	2606 m
Største by	↑	(Windhoek) 322.500
Middellevetid	↑	61,1 år
Arbejder i landbrug	↓	66,6 %

© Vesterbæk Consult



## Botswana

Hovedstad:  
**Gaborone**  
Kolonimagt:  
**Storbritannien**

Selvstændighed	↓	år 1966
Antal indbyggere	↑	2.291.482
Befolkningstilvækst	↓	1,84 %
Arealstørrelse	↑	600.370 km <sup>2</sup>
Penge per indbyg.	↑	104.000 kr.
Højeste punkt	↑	1489 m
Største by	↑	(Gaborone) 208.411
Middellevetid	↑	53,3 år
Arbejder i landbrug	↓	55 %

© Vesterbæk Consult



## Sydafrika

Hovedstad:  
**Pretoria**  
Kolonimagt:  
**Storbritannien**

Selvstændighed	↓	år 1910
Antal indbyggere	↑	56.717.166
Befolkningstilvækst	↓	1,25 %
Arealstørrelse	↑	1.219.912 km <sup>2</sup>
Penge per indbyg.	↑	81.000 kr.
Højeste punkt	↑	3408 m
Største by	↑	(Johannesburg) 6.300.000
Middellevetid	↑	52,3 år
Arbejder i landbrug	↓	15 %

© Vesterbæk Consult



## Lesotho

Hovedstad:  
**Maseru**  
Kolonimagt:  
**Storbritannien**

Selvstændighed	↓	år 1966
Antal indbyggere	↑	2.233.812
Befolkningstilvækst	↓	1,34 %
Arealstørrelse	↑	30.355 km <sup>2</sup>
Penge per indbyg.	↑	22.000 kr.
Højeste punkt	↑	3482 m
Største by	↑	(Maseru) 227.880
Middellevetid	↑	46 år
Arbejder i landbrug	↓	82 %

© Vesterbæk Consult



## Swaziland

Hovedstad:  
**Mbabane**  
Kolonimagt:  
**Storbritannien**

Selvstændighed	↓	år 1968
Antal indbyggere	↑	1.367.717
Befolkningstilvækst	↓	1,8 %
Arealstørrelse	↑	17.363 km <sup>2</sup>
Penge per indbyg.	↑	60.600 kr.
Højeste punkt	↑	1862 m
Største by	↑	(Mbabane) 72.735
Middellevetid	↑	47,4 år
Arbejder i landbrug	↓	70 %

© Vesterbæk Consult



## Seychellerne

Hovedstad:  
**Victoria**  
Kolonimagt:  
**Storbritannien**

Selvstændighed	↓	år 1976
Antal indbyggere	↑	94.737
Befolkningstilvækst	↓	0,56 %
Arealstørrelse	↑	455 km <sup>2</sup>
Penge per indbyg.	↑	168.400 kr.
Højeste punkt	↑	905 m
Største by	↑	(Victoria) 25.535
Middellevetid	↑	72,5 år
Arbejder i landbrug	↓	3 %

© Vesterbæk Consult



## Kap Verde

Hovedstad:  
**Praia**  
Kolonimagt:  
**Portugal**

Selvstændighed	↓	år 1975
Antal indbyggere	↑	546.875
Befolkningstilvækst	↓	1,27 %
Arealstørrelse	↑	4.033 km <sup>2</sup>
Penge per indbyg.	↑	40.600 kr.
Højeste punkt	↑	2829 m
Største by	↑	(Praia) 113.664
Middellevetid	↑	73,5 år
Arbejder i landbrug	↓	24 %

© Vesterbæk Consult

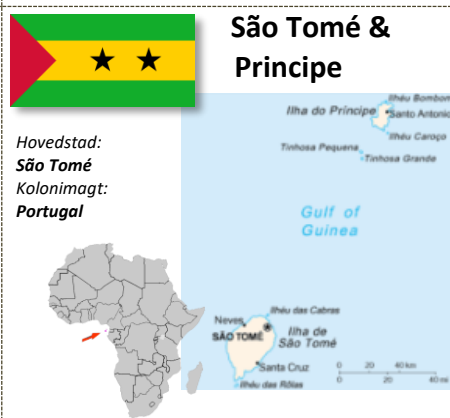


## Mauritius

Hovedstad:  
**Port Louis**  
Kolonimagt:  
**Storbritannien**

Selvstændighed	↓	år 1968
Antal indbyggere	↑	1.264.336
Befolkningstilvækst	↓	0,24 %
Arealstørrelse	↑	1.860 km <sup>2</sup>
Penge per indbyg.	↑	124.700 kr.
Højeste punkt	↑	828 m
Største by	↑	(Port Louis) 135.371
Middellevetid	↑	72,8 år
Arbejder i landbrug	↓	9 %

© Vesterbæk Consult



## São Tomé & Príncipe

Hovedstad:  
**São Tomé**  
Kolonimagt:  
**Portugal**

Selvstændighed	↓	år 1975
Antal indbyggere	↑	204.381
Befolkningstilvækst	↓	2,21 %
Arealstørrelse	↑	1.001 km <sup>2</sup>
Penge per indbyg.	↑	18.700 kr.
Højeste punkt	↑	2024 m
Største by	↑	(São Tome) 56.166
Middellevetid	↑	63,8 år
Arbejder i landbrug	↓	73 %

© Vesterbæk Consult

CONQUER THE CONTINENT



CONQUER THE CONTINENT



CONQUER THE CONTINENT



CONQUER THE CONTINENT



CONQUER THE CONTINENT



CONQUER THE CONTINENT



CONQUER THE CONTINENT




CONQUER THE CONTINENT




CONQUER THE CONTINENT






## Comorerne




Hovedstad:  
**Moroni**  
Kolonimagt:  
**Frankrig**

Selvstændighed	↓	år 1975
Antal indbygger	↑	813,660
Befolkingstilvækst	↓	2.3 %
Land areal	↑	2,235km <sup>2</sup>
Penge per indbygger	↑	9327 kr.
Højeste punkt	↑	(Karthala) 2.360 m
Største by	↑	(Moroni) 49,964
Middellevetid	↑	59.7 år
Primær sektor	↓	(1996) 80 %

© Vesterbæk Consult




## Comorerne




Hovedstad:  
**Moroni**  
Kolonimagt:  
**Frankrig**

Selvstændighed	↓	år 1975
Antal indbygger	↑	813,660
Befolkingstilvækst	↓	2.3 %
Land areal	↑	2,235km <sup>2</sup>
Penge per indbygger	↑	9327 kr.
Højeste punkt	↑	(Karthala) 2.360 m
Største by	↑	(Moroni) 49,964
Middellevetid	↑	59.7 år
Primær sektor	↓	(1996) 80 %

© Vesterbæk Consult




## Comorerne




Hovedstad:  
**Moroni**  
Kolonimagt:  
**Frankrig**

Selvstændighed	↓	år 1975
Antal indbygger	↑	813,660
Befolkingstilvækst	↓	2.3 %
Land areal	↑	2,235km <sup>2</sup>
Penge per indbygger	↑	9327 kr.
Højeste punkt	↑	(Karthala) 2.360 m
Største by	↑	(Moroni) 49,964
Middellevetid	↑	59.7 år
Primær sektor	↓	(1996) 80 %

© Vesterbæk Consult




## Comorerne




Hovedstad:  
**Moroni**  
Kolonimagt:  
**Frankrig**

Selvstændighed	↓	år 1975
Antal indbygger	↑	813,660
Befolkingstilvækst	↓	2.3 %
Land areal	↑	2,235km <sup>2</sup>
Penge per indbygger	↑	9327 kr.
Højeste punkt	↑	(Karthala) 2.360 m
Største by	↑	(Moroni) 49,964
Middellevetid	↑	59.7 år
Primær sektor	↓	(1996) 80 %

© Vesterbæk Consult



## Comorerne



Hovedstad:  
**Moroni**  
Kolonimagt:  
**Frankrig**

Selvstændighed	↓	år 1975
Antal indbygger	↑	813,660
Befolkingstilvækst	↓	2.3 %
Land areal	↑	2,235km <sup>2</sup>
Penge per indbygger	↑	9327 kr.
Højeste punkt	↑	(Karthala) 2.360 m
Største by	↑	(Moroni) 49,964
Middellevetid	↑	59.7 år
Primær sektor	↓	(1996) 80 %

© Vesterbæk Consult

### Spilleregler for Conquer the Continent

Kortene deles mellem spillerne

Hver spiller tager det første kort fra deres bunke.

En spiller vælger den kategori som der skal dystes i.

Er der en grøn pil op ↑ ud for kategorien vinder den med det højeste tal på sit lands kort.

Er der en rød pil ned ↓ ud for kategorien vinder den spiller med det laveste tal på sit lands kort.

Spilleren som vinder får alle andre spillers kort.

Alle spiller trækker det næste kort i bunken og spilleren som vandt sidst runde må vælge kategorien som der skal kæmpes i.

Har en spiller kun 3 kort tilbage må vedkommende kigge på alle 3 kort på samme tid og vælge hvilket land/kort vedkommende vil bruge.

Vinderen er den som vinder alle kort eller har flest kort efter et givent tidsrum.

### Spilleregler for Conquer the Continent

Kortene deles mellem spillerne

Hver spiller tager det første kort fra deres bunke.

En spiller vælger den kategori som der skal dystes i.

Er der en grøn pil op ↑ ud for kategorien vinder den med det højeste tal på sit lands kort.

Er der en rød pil ned ↓ ud for kategorien vinder den spiller med det laveste tal på sit lands kort.

Spilleren som vinder får alle andre spillers kort.

Alle spiller trækker det næste kort i bunken og spilleren som vandt sidst runde må vælge kategorien som der skal kæmpes i.

Har en spiller kun 3 kort tilbage må vedkommende kigge på alle 3 kort på samme tid og vælge hvilket land/kort vedkommende vil bruge.

Vinderen er den som vinder alle kort eller har flest kort efter et givent tidsrum.

### Spilleregler for Conquer the Continent

Kortene deles mellem spillerne

Hver spiller tager det første kort fra deres bunke.

En spiller vælger den kategori som der skal dystes i.

Er der en grøn pil op ↑ ud for kategorien vinder den med det højeste tal på sit lands kort.

Er der en rød pil ned ↓ ud for kategorien vinder den spiller med det laveste tal på sit lands kort.

Spilleren som vinder får alle andre spillers kort.

Alle spiller trækker det næste kort i bunken og spilleren som vandt sidst runde må vælge kategorien som der skal kæmpes i.

Har en spiller kun 3 kort tilbage må vedkommende kigge på alle 3 kort på samme tid og vælge hvilket land/kort vedkommende vil bruge.

Vinderen er den som vinder alle kort eller har flest kort efter et givent tidsrum.

### Spilleregler for Conquer the Continent

Kortene deles mellem spillerne

Hver spiller tager det første kort fra deres bunke.

En spiller vælger den kategori som der skal dystes i.

Er der en grøn pil op ↑ ud for kategorien vinder den med det højeste tal på sit lands kort.

Er der en rød pil ned ↓ ud for kategorien vinder den spiller med det laveste tal på sit lands kort.

Spilleren som vinder får alle andre spillers kort.

Alle spiller trækker det næste kort i bunken og spilleren som vandt sidst runde må vælge kategorien som der skal kæmpes i.

Har en spiller kun 3 kort tilbage må vedkommende kigge på alle 3 kort på samme tid og vælge hvilket land/kort vedkommende vil bruge.

Vinderen er den som vinder alle kort eller har flest kort efter et givent tidsrum.

CONQUER THE CONTINENT



CONQUER THE CONTINENT



CONQUER THE CONTINENT



CONQUER THE CONTINENT



CONQUER THE CONTINENT



CONQUER THE CONTINENT



CONQUER THE CONTINENT



CONQUER THE CONTINENT



CONQUER THE CONTINENT

